

แผนที่สังเขปโครงการก่อสร้างเขื่อนกั้นน้ำเขาระิมคูเหมืองท่าเคย หมู่ที่ 2 ต.ท่าฉาง อ.ท่าฉาง จ.สุราษฎร์ธานี

มาตราส่วน no scale



องค์การบริหารส่วนตำบลท่าฉาง

PROJECT :

ก่อสร้างเขื่อนกั้นน้ำเขาระิมคูเหมืองท่าเคย


LOCATION :

หมู่ที่ 2 บ้านท่าเคย ตำบลท่าฉาง
อำเภอท่าฉาง จังหวัดสุราษฎร์ธานี


วิศวกรโยธา :


(นายปัญญาพรณ์ คงสมบูรณ์)
สย.10228


ตรวจ :


(ว่าที่ร้อยตรีหญิง สนิมทิพย์)
ผู้อำนวยการกองช่าง

เห็นชอบ :


(นายวิฑูรย์ ชุตินันท์)
ปลัดองค์การบริหารส่วนตำบลท่าฉาง

อนุมัติ :


(นายสุวิทย์ แก้วนิ่มทอง)
นายกองค์การบริหารส่วนตำบลท่าฉาง

DRAWING TITLE :

แผนที่สังเขป

REVISION

DATE : 01/07/2017

SCALE : -

DRAWING NO :

DRAWING TOTAL : 2 - 3

